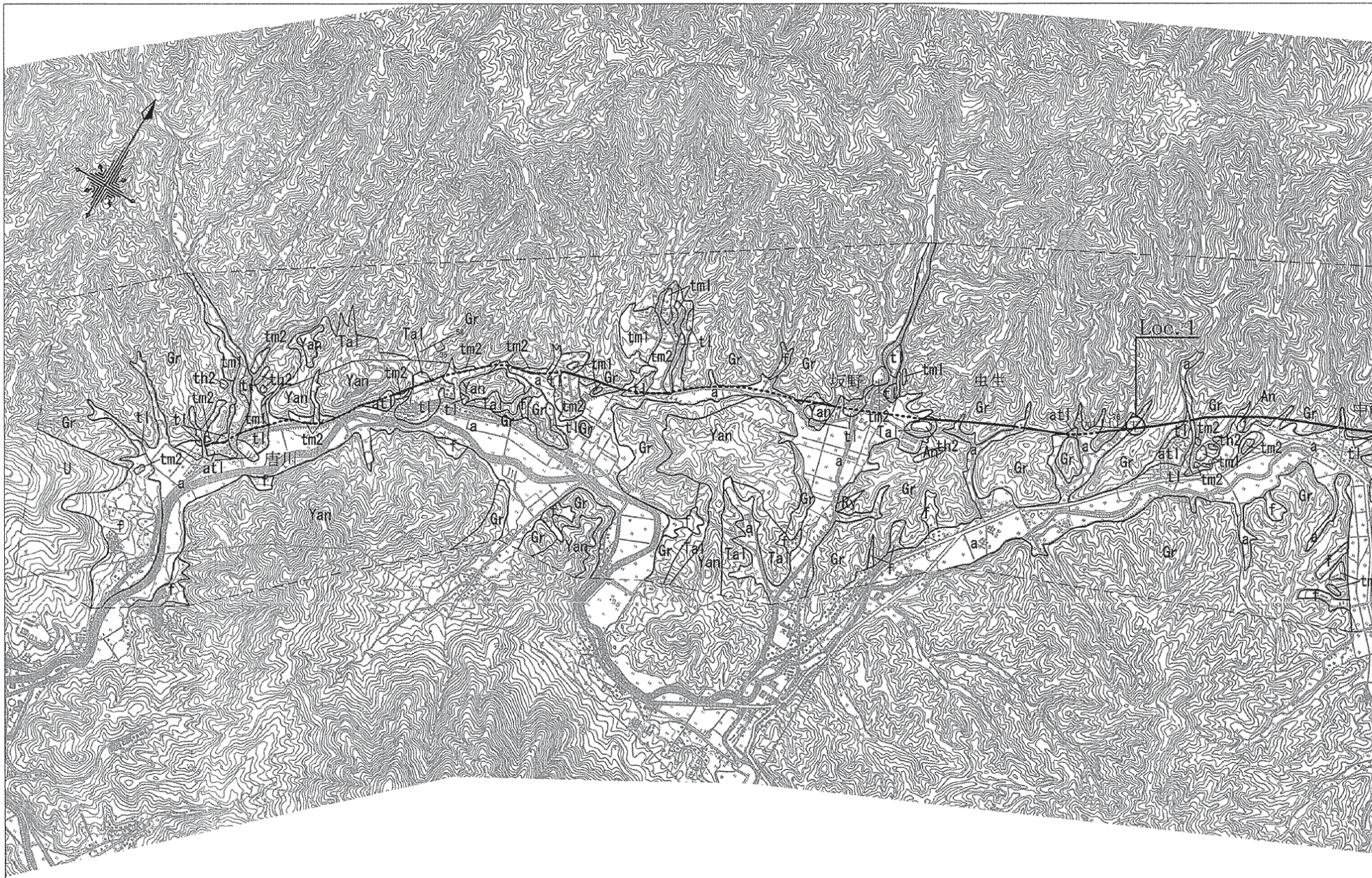
Loc. 1
吉川
坂野
虫生
Gr
U
Yan
Ta l
An
Ry
tm1
tm2
th2
tl
atl
a
f


Loc. 2
An
a
Gr
An
藤
An
tm2
tl
tm2
tm2
tl
a
tl
An
Gr
160
岩屋峠
a
tl
An
Gr
Gr
f
a
An
f
Gr
a
f
atl
f
Gr
Gr
f
a
Gr
tl
tl
tl
Gr
岩屋
atl
tl
tm2
tm2
atl
th2
Gr
tl
tl
atl
tl
atl
atl
atl
atl
Gr
th2
th2
tl
atl
Gr
tm2
Gr
tm2
th2
tl
tl
tm2
An
tm2
Gr
th2
tm2
tm2
Gr
An
a
Gr
th2
tl
tl
tl
tm2
atl
atl
th2
An
Gr
Gr
上山田
tm2
Gr
tl
atl

An
An
tl
An
Gr
f
Gr
岩滝
tl
tm2
atl
Gr
a
Gr
tm2
Gr
th2
a
tl
Gr
f
tm2
An
Gr
th2
tl
tl
Gr
f
tl
atl
a
atl
tl
tl
tm2
tl
下山田
Gr
tl
tm2
Gr
atl
tm2
atl
a
Gr
a
atl
atl
須津
atl
tl
Gr

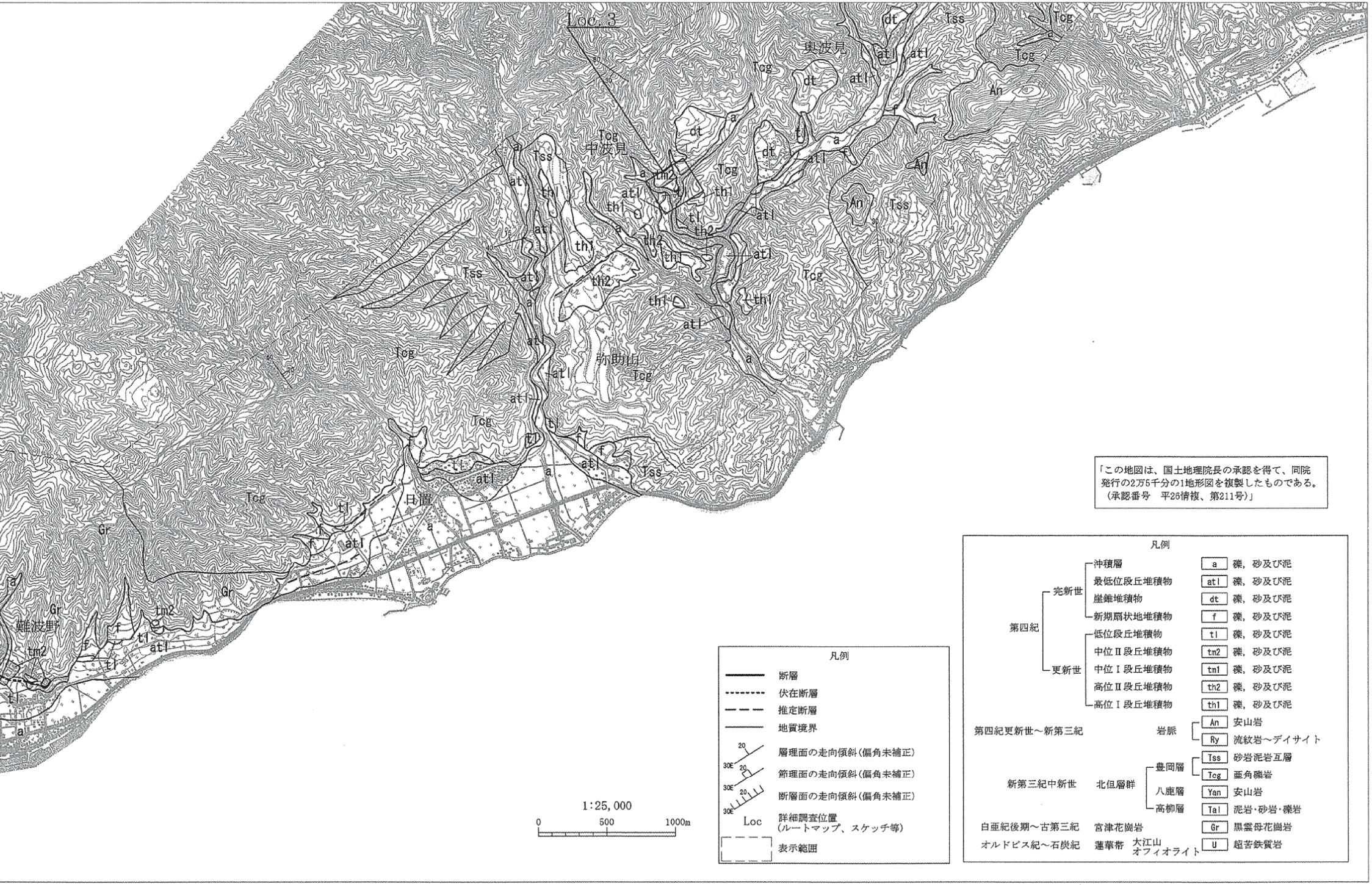
Loc. 3
奥波見
中波見
弥助山
日置
難波野
Tss
Tcg
An
dt
atl
a
f
tl
tm1
tm2
th1
th2
Gr
1:25,000
0
500
1000m
凡例
断層
伏在断層
推定断層
地質境界
20
30E
層理面の走向傾斜（偏角未補正）
節理面の走向傾斜（偏角未補正）
断層面の走向傾斜（偏角未補正）
Loc
詳細調査位置
（ルートマップ、スケッチ等）
表示範囲
凡例
第四紀
完新世
更新世
沖積層 a 礫，砂及び泥
最低位段丘堆積物 atl 礫，砂及び泥
崖錐堆積物 dt 礫，砂及び泥
新期扇状地堆積物 f 礫，砂及び泥
低位段丘堆積物 tl 礫，砂及び泥
中位Ⅱ段丘堆積物 tm2 礫，砂及び泥
中位Ⅰ段丘堆積物 tm1 礫，砂及び泥
高位Ⅱ段丘堆積物 th2 礫，砂及び泥
高位Ⅰ段丘堆積物 th1 礫，砂及び泥
第四紀更新世～新第三紀
岩脈
An 安山岩
Ry 流紋岩～デイサイト
新第三紀中新世
北但層群
豊岡層
Tss 砂岩泥岩互層
Tcg 亜角礫岩
八鹿層 Yan 安山岩
高柳層 Tal 泥岩・砂岩・礫岩
白亜紀後期～古第三紀 宮津花崗岩 Gr 黒雲母花崗岩
オルドビス紀～石炭紀 蓮華帯 大江山オフィオライト U 超苦鉄質岩

「この地図は、国土地理院長の承認を得て、同院発行の2万5千分の1地形図を複製したものである。（承認番号　平26情複、第211号）」

第1.2.3.1.9図　山田断層周辺の地質図

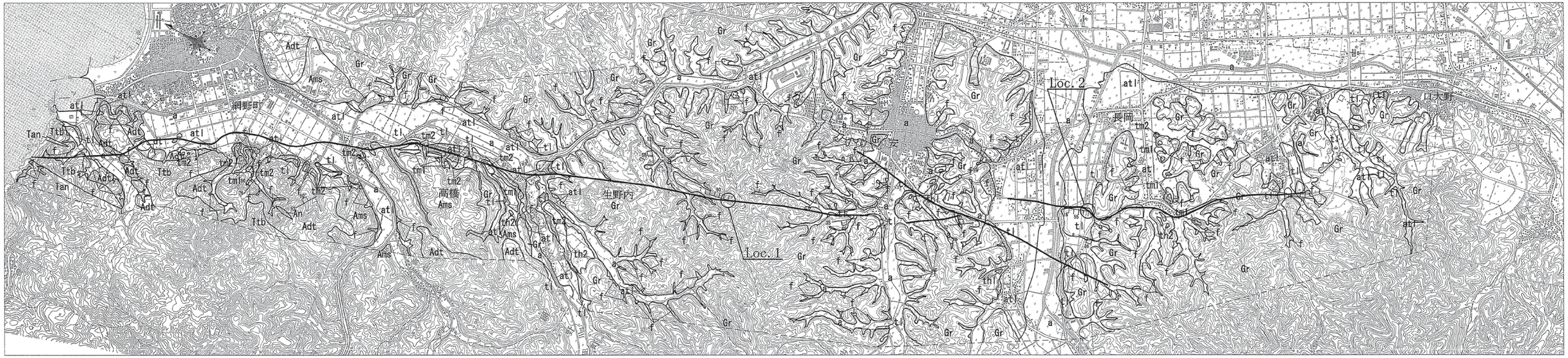

1:25,000

0 500 1000m

「この地図は、国土地理院長の承認を得て、同院発行の2万5千分の1地形図を複製したものである。（承認番号　平26情複、第211号）」

凡例

- 断層
- 伏在断層
- 推定断層
- 地質境界
- 20 30E 層理面の走向傾斜（傾角未補正）
- 20 30E 節理面の走向傾斜（傾角未補正）
- 20 30E 断層面の走向傾斜（傾角未補正）
- Loc 詳細調査位置（ルートマップ、スケッチ等）
- 表示範囲

凡例

第四紀	完新世	沖積層	a	礫，砂及び泥
		最低位段丘堆積物	atl	礫，砂及び泥
		崖錐堆積物	dt	礫，砂及び泥
		新期扇状地堆積物	f	礫，砂及び泥
	更新世	低位段丘堆積物	tl	礫，砂及び泥
		中位Ⅱ段丘堆積物	tm2	礫，砂及び泥
		中位Ⅰ段丘堆積物	tm1	礫，砂及び泥
		高位Ⅱ段丘堆積物	th2	礫，砂及び泥
		高位Ⅰ段丘堆積物	th1	礫，砂及び泥
第四紀更新世～新第三紀		岩脈	An	安山岩
新第三紀中新世	北但層群	丹後層	Tan	安山岩
			Ttb	含礫軽石質凝灰岩・礫岩
		網野層	Adt	石英安山岩質軽石凝灰岩
			Ams	泥岩・砂岩・礫岩
白亜紀後期～古第三紀		宮津花崗岩	Gr	黒雲母花崗岩

第1.2.3.1.10図　郷村断層周辺の地質図

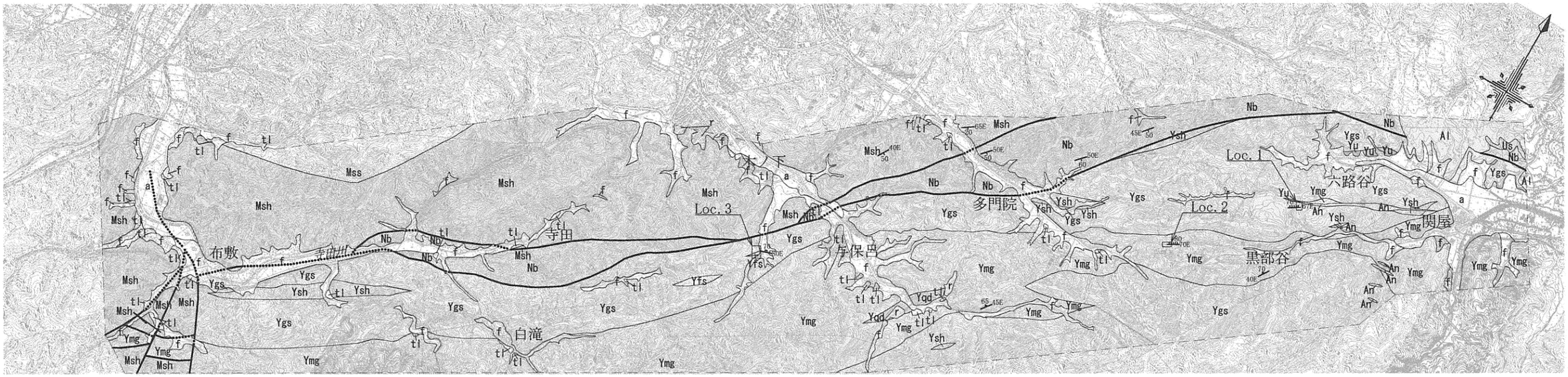

「この地図は、国土地理院長の承認を得て、同院発行の2万5千分の1地形図を複製したものである。（承認番号　平26情複、第211号）」

1:50,000

0　500m　1000m

凡　例

- 断層
- 伏在断層
- 層理面の走向傾斜（偏角未補正）
- 面構造（へき開面など）の走向傾斜（偏角未補正）
- 断層面の走向傾斜（偏角未補正）
- 割れ目の走向傾斜（偏角未補正）
- Loc 詳細調査位置（ルートマップ、スケッチ等）
- 表示範囲

凡　例

- 第四紀
  - 完新世
    - 人工改変地　r
    - 沖積層　a　礫，砂及び泥
    - 新期扇状地堆積物　f　礫，砂及び泥
  - 更新世 － 低位段丘堆積物　tl　礫，砂及び泥
- 新第三紀中新世
  - 青葉山安山岩類　下部岩脈　Al　凝灰角礫岩
  - 内浦層群
    - 塩汲峠礫層・砂岩部層　An　安山岩
    - 塩汲峠礫層・砂岩部層　Us　礫岩・砂岩
- 三畳紀後期
  - 難波江層群　Nb　砂岩及び頁岩
- ペルム紀
  - 舞鶴帯
    - 舞鶴層群　Mss　砂　岩
    - 舞鶴層群　Msh　頁　岩
    - 夜久野オフィオライト　Ysh　頁　岩
    - 夜久野オフィオライト　Ygs　緑色岩類
    - 夜久野オフィオライト　Yfs　珪長岩
    - 夜久野オフィオライト　Yqd　石英閃緑岩
    - 夜久野オフィオライト　Ymg　変斑れい岩
    - 夜久野オフィオライト　Yu　超苦鉄質岩

第1.2.3.1.11図　多門院リニアメント周辺の地質図

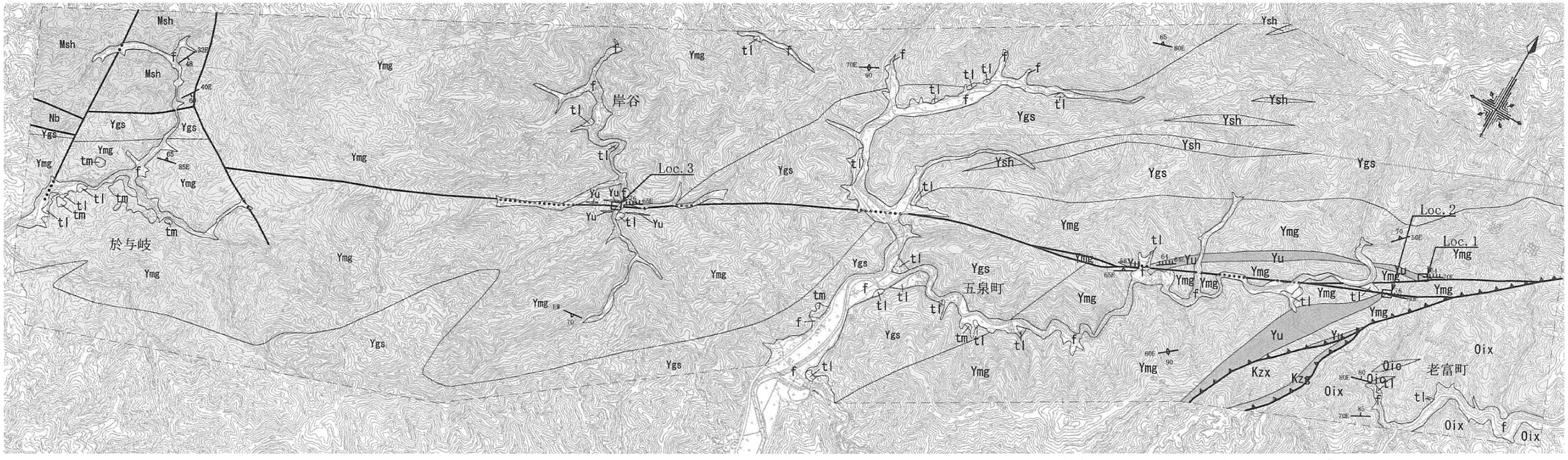

「この地図は、国土地理院長の承認を得て、同院発行の2万5千分の1地形図を複製したものである。（承認番号　平26情複、第211号）」

1:30,000

0　500m　1000m

凡　例

- 断層
- 伏在断層
- 地質体・コンプレックスの境界
- 面構造（へき開面など）の走向傾斜(偏角未補正)
- 断層面の走向傾斜(偏角未補正)
- Loc 詳細調査位置（ルートマップ、スケッチ等）
- 表示範囲

凡　例

第四紀	完新世	新期扇状地堆積物	f	礫，砂及び泥
	更新世	低位段丘堆積物	tl	礫，砂及び泥
		中位段丘堆積物	tm	礫，砂及び泥
ペルム紀中～後期	超丹波帯	上月層	Kzx	泥質混在岩及び頁岩(砂岩，チャートを伴う)
			Kzg	緑色岩類(チャートを伴う)
		大飯層	Oix	頁岩（砂岩・チャートを伴う)
			Oic	チャート
三畳紀後期		難波江層群	Nb	砂岩及び頁岩
ペルム紀	舞鶴帯	舞鶴層群	Msh	頁　岩
		夜久野オフィオライト	Ysh	頁　岩
			Ygs	緑色岩類
			Ymg	変斑れい岩
			Yu	超苦鉄質岩

第1.2.3.1.12図　岸谷リニアメント周辺の地質図

地形面の凡例

tm	中位段丘面
tl	低位段丘面
f	新期扇状地面
dt	崖錐面
a	沖積面
r	人工改変地

変動地形・リニアメントの凡例

- Dランク
  短線は低い側を示す。矢印は尾根、谷の屈曲方向を示す。短線がないリニアメントは両側で高度の不連続が認められないもの。
- 谷の屈曲
- I　リニアメント番号
- Loc　詳細調査位置（ルートマップ、スケッチ等）
- 表示範囲

1:25,000
0　500m　1000m

「この地図は、国土地理院長の承認を得て、同院発行の2万5千分の1地形図を複製したものである。（承認番号　平26情複、第211号）」

第1.2.3.1.13図　加斗リニアメント周辺の地形調査結果

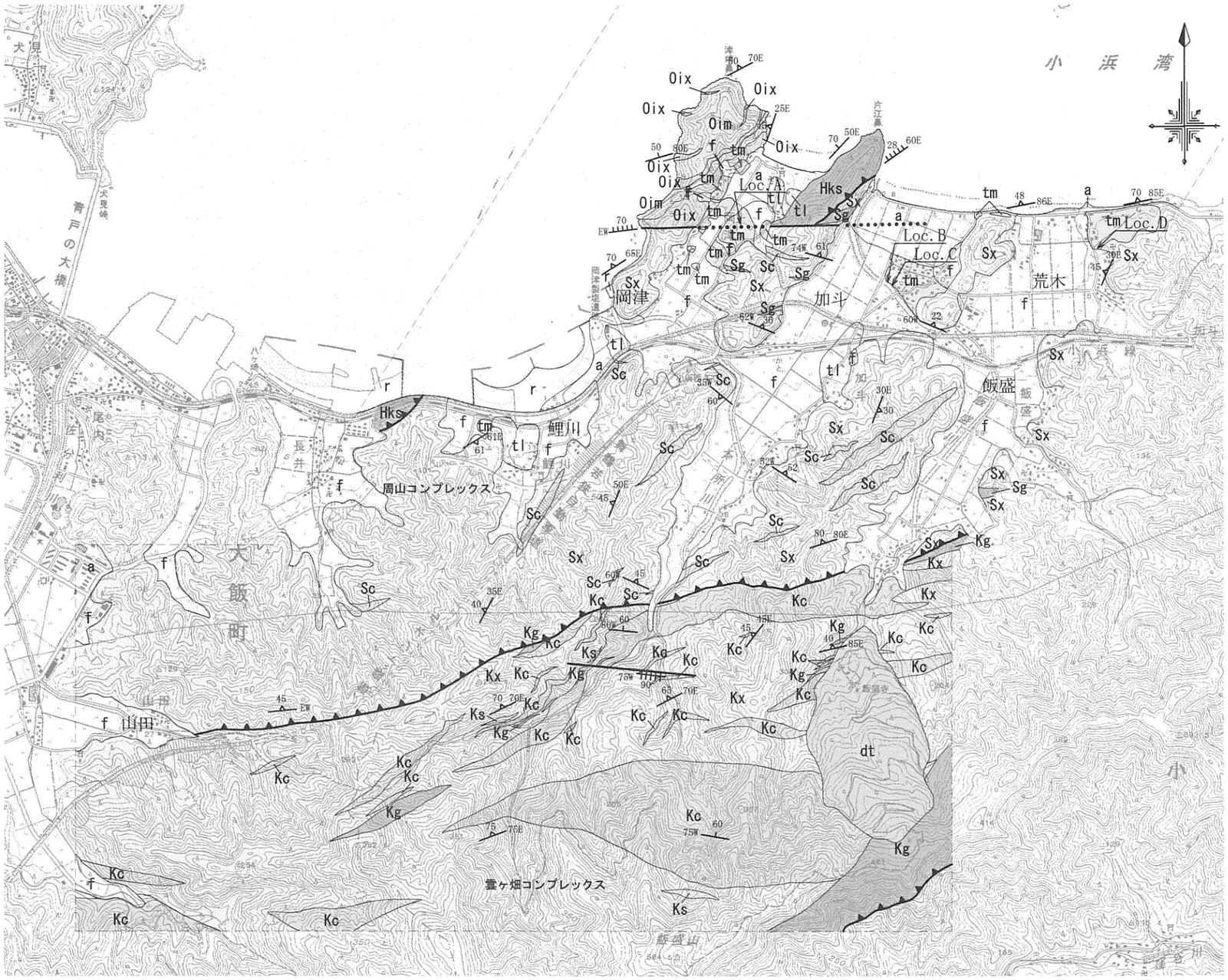

凡　例

第四紀	完新世	人工改変地	r	
		沖積層	a	礫，砂及び泥
		崖錐堆積物	dt	礫，砂及び泥
		新期扇状地堆積物	f	礫，砂及び泥
	更新世	低位段丘堆積物	tl	礫，砂及び泥
		中位段丘堆積物	tm	礫，砂及び泥
ジュラ紀前～後期	丹波帯	雲ヶ畑コンプレックス	Kx	泥質混在岩及び頁岩
			Ks	砂岩
			Kc	チャート
			Kg	緑色岩類
		周山コンプレックス	Sx	泥質混在岩及び頁岩
			Sc	チャート
			Sg	緑色岩類
ペルム紀中～後期	超丹波帯	氷上層	Hks	砂岩
		大飯層	Oix	泥質混在岩
			Oim	砂岩，頁岩及び砂岩頁岩互層

- 断層
- 伏在断層
- 地質体・コンプレックスの境界
- 層理面の走向傾斜（偏角未補正）
- 面構造（へき開面など）の走向傾斜（偏角未補正）
- 断層面の走向傾斜（偏角未補正）
- Loc 詳細調査位置（ルートマップ、スケッチ等）
- 表示範囲

1:25,000
0　500m　1000m

「この地図は、国土地理院長の承認を得て、同院発行の2万5千分の1地形図を複製したものである。（承認番号　平26情複、第211号）」

第1.2.3.1.14図　加斗リニアメント周辺の地質図

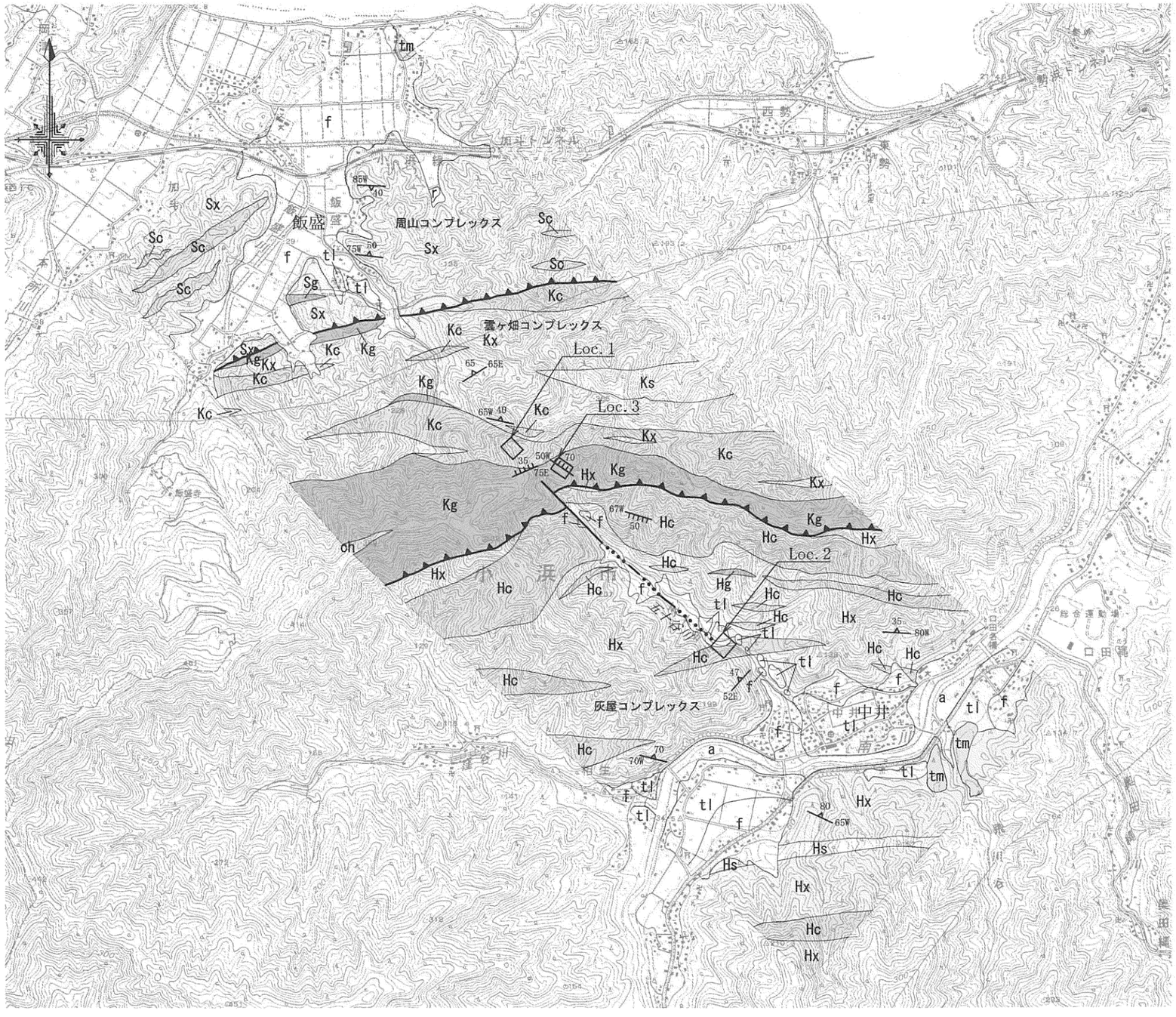

凡　例

- 第四紀
  - 完新世
    - 人工改変地　r
    - 沖積層　a　礫，砂及び泥
    - 新期扇状地堆積物　f　礫，砂及び泥
  - 更新世
    - 低位段丘堆積物　tl　礫，砂及び泥
    - 中位段丘堆積物　tm　礫，砂及び泥
- ジュラ紀前～後期　丹波帯
  - 灰屋コンプレックス
    - Hx　泥質混在岩及び頁岩
    - Hs　砂岩
    - Hc　チャート
    - Hg　緑色岩類
  - 雲ヶ畑コンプレックス
    - Kx　泥質混在岩及び頁岩
    - Ks　砂岩
    - Kc　チャート
    - Kg　緑色岩類
  - 周山コンプレックス
    - Sx　泥質混在岩及び頁岩
    - Sc　チャート
    - Sg　緑色岩類

- 断層
- 伏在断層
- 地質体・コンプレックスの境界
- 面構造（へき開面など）の走向傾斜(偏角未補正)
- 断層面の走向傾斜(偏角未補正)
- Loc 詳細調査位置（ルートマップ、スケッチ等）
- 表示範囲

「この地図は、国土地理院長の承認を得て、同院発行の2万5千分の1地形図を複製したものである。（承認番号　平26情複、第211号）」

1:25,000
0　500m　1000m

第1.2.3.1.15図　中井リニアメント周辺の地質図