「この地図は、国土地理院長の承認を得て、同院発行の2万5千分の1地形図を複製したものである。（承認番号　平27情複、第259号）」

凡例

- 断層
- 伏在断層
- 推定断層
- 地質体・コンプレックスの境界
- アンチフォーム
- シンフォーム
- 地質境界
- 層理面の走向傾斜（傾角未補正）
- 面構造（へき開面など）の走向傾斜（傾角未補正）
- 割れ目（節理面など）の走向傾斜（傾角未補正）
- 断層面の走向傾斜（傾角未補正）
- Loc 詳細調査位置（ルートマップ、スケッチ等）
- 表示範囲

凡例

- 第四紀
  - 完新世
    - 沖積層 a 礫、砂及び泥
    - 新期扇状地堆積物 f 礫、砂及び泥
  - 更新世
    - 古期扇状地堆積物 of 礫、砂及び泥
    - 低位段丘堆積物 t13 礫、砂及び泥
    - 低位Ⅱ段丘堆積物 t12 礫、砂及び泥
    - 低位Ⅰ段丘堆積物 t11 礫、砂及び泥
    - 中位段丘堆積物 tm 礫、砂及び泥
- ジュラ紀前～後期 丹波帯
  - 古期層 Fu 砂岩・頁岩・砂岩頁岩互層
  - 鶴ヶ畑コンプレックス
    - Tx 泥質混在岩及び頁岩
    - To チャート
  - 灰屋コンプレックス
    - Hx 泥質混在岩及び頁岩
    - Hc チャート、珪質粘土岩・珪質頁岩を伴う
    - Hg 緑色岩類
    - Hl 石灰岩
  - 雲ヶ畑コンプレックス
    - Kx 泥質混在岩及び頁岩
    - Ks 砂岩
    - Kc チャート
    - Kg 緑色岩類
  - 周山コンプレックス
    - Sx 泥質混在岩及び頁岩
    - Ss 砂岩
    - Sc チャート
    - Sg 緑色岩類

第1.2.3.1.7図　熊川断層周辺の地質図

調査位置図

「この地図は、国土地理院長の承認を得て、同院発行の20万の1地勢図を複製したものである。（承認番号　平21情複、第259号）」

「この地図は、国土地理院長の承認を得て、同院発行の2万5千分の1地形図を複製したものである。（承認番号　平27情複、第209号）」

地質凡例

- 第四紀
  - 完新世
    - 人工堆積物 a 礫、砂及び泥
    - 盛土堆積物 dt 礫、砂及び泥
    - 斜面崩積地堆積物 f 礫、砂及び泥
  - 更新世
    - 低位Ⅲ段丘堆積物 t13 礫、砂及び泥
    - 低位Ⅱ段丘堆積物 t12 礫、砂及び泥
    - 低位Ⅰ段丘堆積物 t11 礫、砂及び泥
    - 中位Ⅲ段丘堆積物 tm3 礫、砂及び泥
    - 中位Ⅱ段丘堆積物 tm2 礫、砂及び泥
    - 中位Ⅰ段丘堆積物 tm1 礫、砂及び泥
    - 高位段丘堆積物 th 礫、砂及び泥
- 前～中期ジュラ紀～前期白亜紀 古琵琶湖層群 堆積物 Ko 礫、砂及び泥（火山灰層を挟む）
- 前～中期ジュラ紀～前期白亜紀 変断堆 堆積物 Ky 礫、砂及び泥（火山灰層を挟む）
- ジュラ紀～前期白亜紀 丹波帯
  - m 溶岩（珪質凝灰岩及び異岩）
  - ss 砂岩
  - ch チャート
  - gs 緑色岩類（玄武岩溶岩及び火山砕屑岩）

凡例

- 断層
- 伏在断層
- 推定断層（伏在部も含む）
- 地質境界・コンプレックスの境界
- 地質境界
- アンチフォーム
- シンフォーム
- 表示範囲

第1.2.3.1.8図(1)　花折断層周辺の地質図(1)

dt
tl2
m
dt
tm1
tm1
tm1
tl2
Gr
Gr
ch
tl1
tl3
a
Gr
m
m
ss
ch
D
ch
ch
m
ss
m
花折峠
伊香立途中町
途中越
ss
tl3
tl3
tl3
m
ch
tl2
tl1
tl3
m
m
ch
ch
m
D
葛川坂下町
tl2
dt
tl3
a
花折トンネル
ch
m
ch
ss
m
m
m
ch
ch
m
tl2
tl2
ch
tl3
ch
m
tl2
dt
dt
a
dt
a
dt
ch
tl1
tl2
ch
tl2
tl3
m
m
ch
m
ch
m
m
D
tl2
m
ch
ch
a
m
m
ch
m
ch
ch
m
ch

大尾山
三千院
横高山
秋元町
八瀬
小出石町
大原
花尻町
井出町
瓢箪崩山
m
ch
Gr
ss
D
dt
tl1
tl2
tl3
tm3
a
gs

「この地図は、国土地理院長の承認を得て、同院
発行の20万の1地勢図を複製したものである。
（承認番号　平27情複、第259号）」

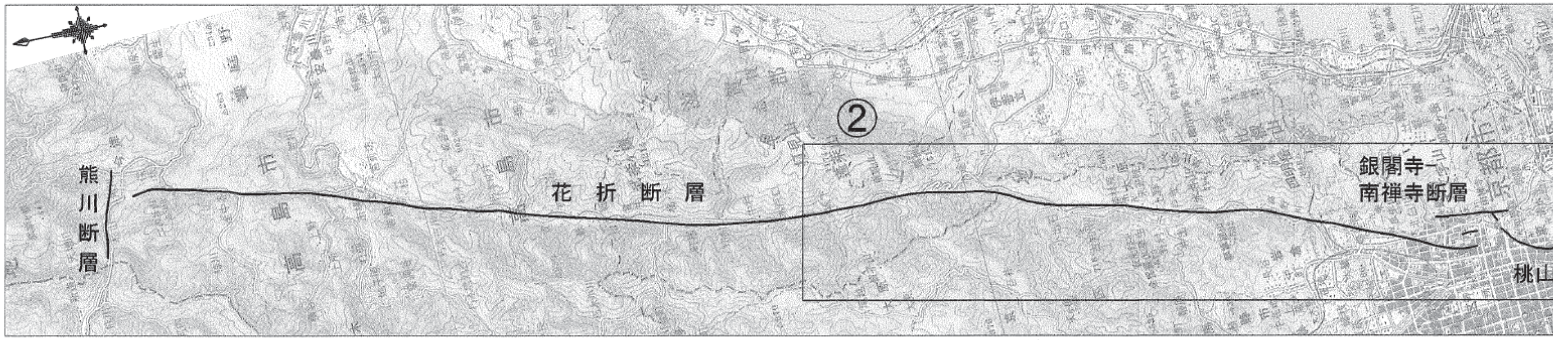
②
熊川断層
花折断層
銀閣寺－南禅寺断層
桃山

調査位置図

ss
ss
m
Gr
dt
dt
tl2
m
m
a
修学院離宮
D
dt
tm3
tm3
tm3
0
dt
tm3
dt
tm3
dt
0
tm3
ch
m
m
ch
dt
tm3
ch
tl2
tl2
tl2
tl2
tl2
tl3
ch
m
ch
dt
dt
dt
f
dt
上高野
高野川
ch
f
m
f
a
dt
0
dt
北白川
ch
m
ch
銀閣寺
dt
m
ch
ch
m
m
ch
鹿ヶ谷
dt
ch
m
ch
ch
ch
0
ch
m
ch
m
南禅寺
dt
0
ch
m
0
dt
0
dt
dt
dt
dt
f
0
吉田山
平安神宮
m
ch
日
f
f
鴨川
京　都

宇治川断層
断層
0
2.5
5km

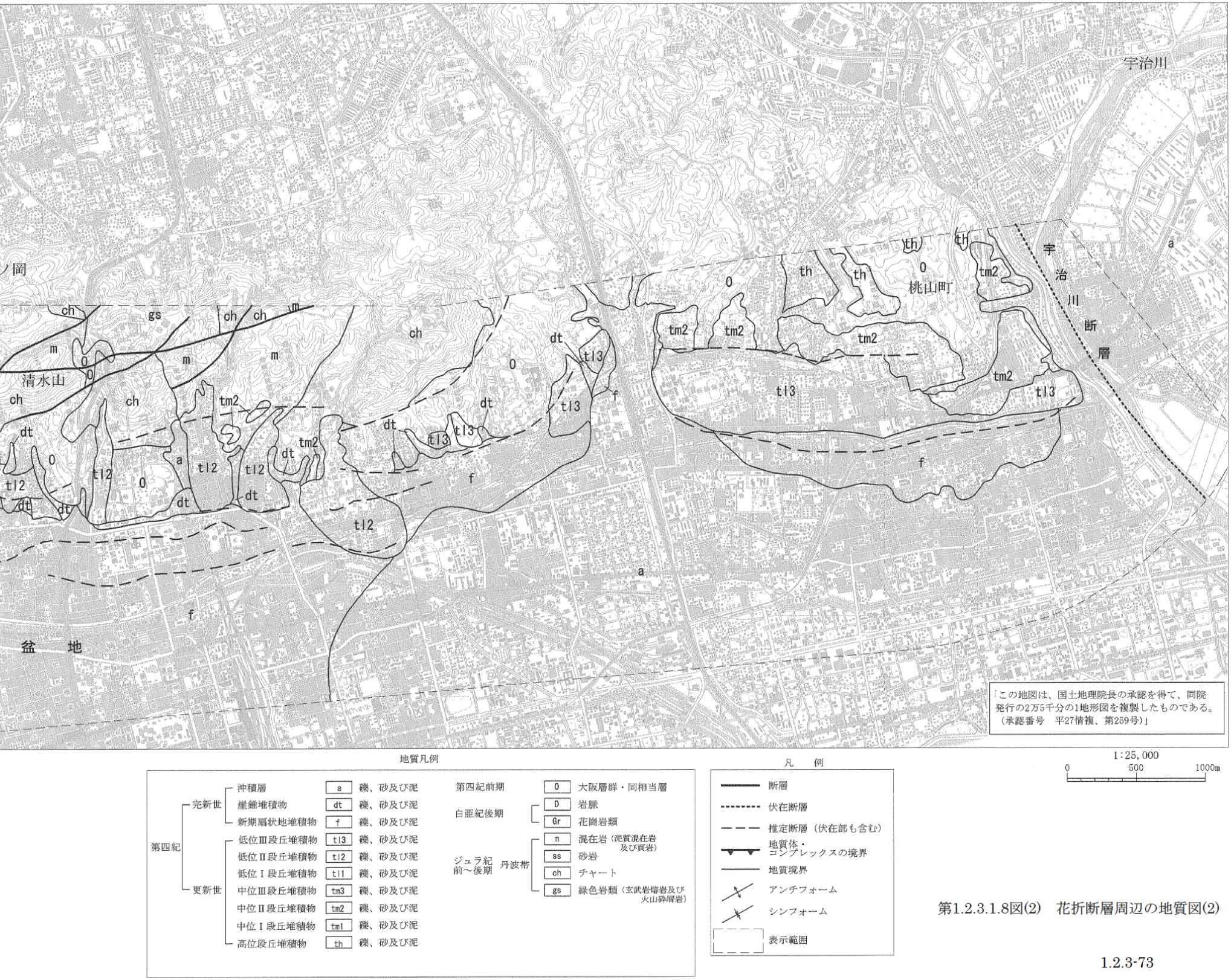
宇治川
ノ岡
清水山
桃山町
宇
治
川
断
層
盆　地
a
f
O
ch
gs
m
dt
tl2
tl3
tm2
th
1:25,000
0
500
1000m
地質凡例
第四紀
完新世
更新世
沖積層　a　礫、砂及び泥
崖錐堆積物　dt　礫、砂及び泥
新期扇状地堆積物　f　礫、砂及び泥
低位Ⅲ段丘堆積物　tl3　礫、砂及び泥
低位Ⅱ段丘堆積物　tl2　礫、砂及び泥
低位Ⅰ段丘堆積物　tl1　礫、砂及び泥
中位Ⅲ段丘堆積物　tm3　礫、砂及び泥
中位Ⅱ段丘堆積物　tm2　礫、砂及び泥
中位Ⅰ段丘堆積物　tm1　礫、砂及び泥
高位段丘堆積物　th　礫、砂及び泥
第四紀前期　O　大阪層群・同相当層
白亜紀後期
D　岩脈
Gr　花崗岩類
ジュラ紀前～後期
丹波帯
m　混在岩（泥質混在岩及び頁岩）
ss　砂岩
ch　チャート
gs　緑色岩類（玄武岩熔岩及び火山砕屑岩）
凡　例
断層
伏在断層
推定断層（伏在部も含む）
地質体・コンプレックスの境界
地質境界
アンチフォーム
シンフォーム
表示範囲

「この地図は、国土地理院長の承認を得て、同院発行の2万5千分の1地形図を複製したものである。（承認番号　平27情複、第259号）」

第1.2.3.1.8図(2)　花折断層周辺の地質図(2)

由良川
綾部市
下八田町
味方町
寺町
Hkm
Hks
th1
th2
tm1
tl
Ymg
a
Ol
f
Sx

Loc.1
十倉志茂町
十倉中町
旭町
周山コンプレックス
Oi
th1
th2
tm1
tm2
tl
atl
a
f
Hkm
Hks
Sx
Sg
Sc
Ss

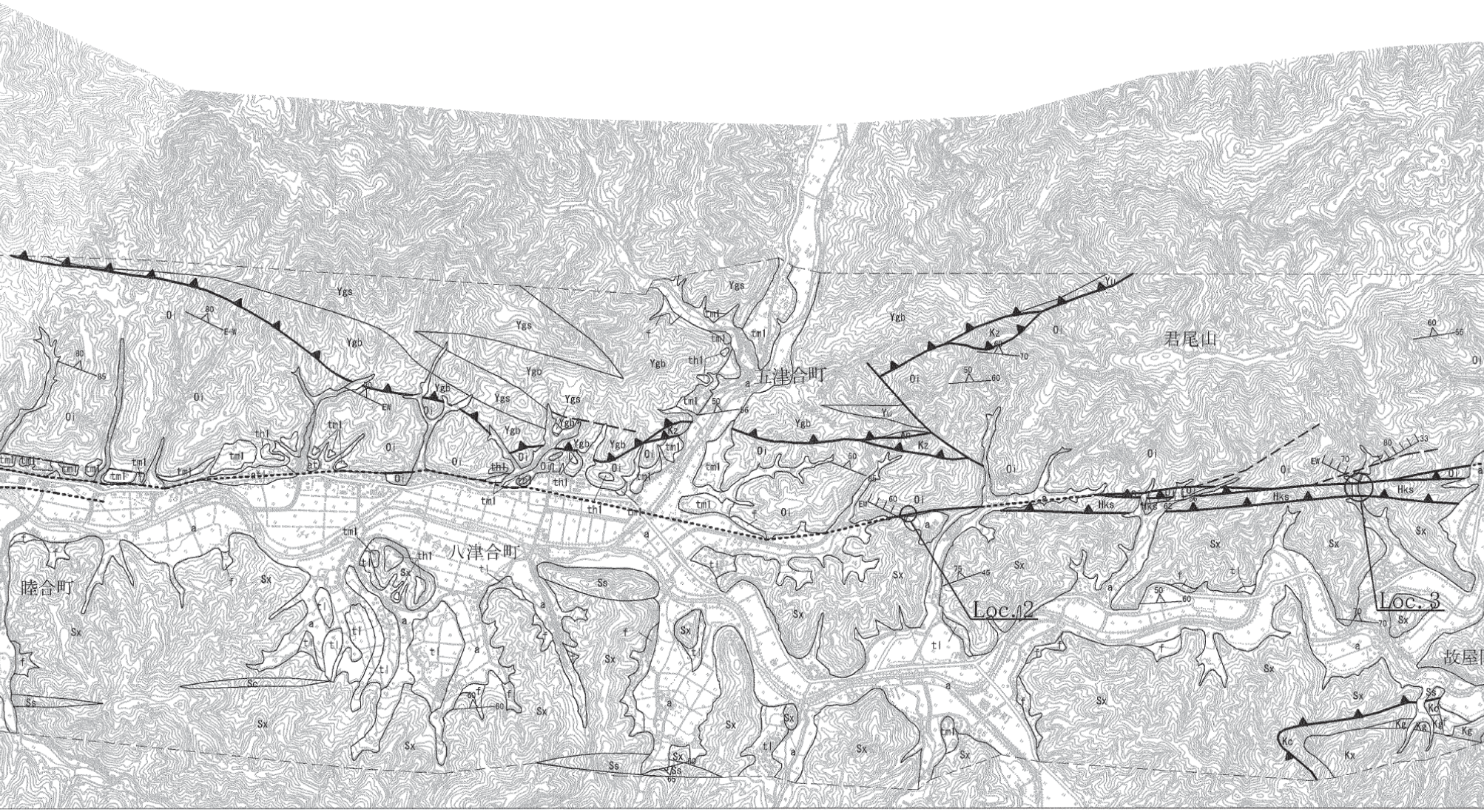
五津合町
君尾山
八津合町
睦合町
故屋
Loc. 2
Loc. 3
Ygs
Ygb
Oi
Yu
Kz
tml
thl
tl
a
f
Sx
Ss
Sc
Hks
Kc
Kg
Kx

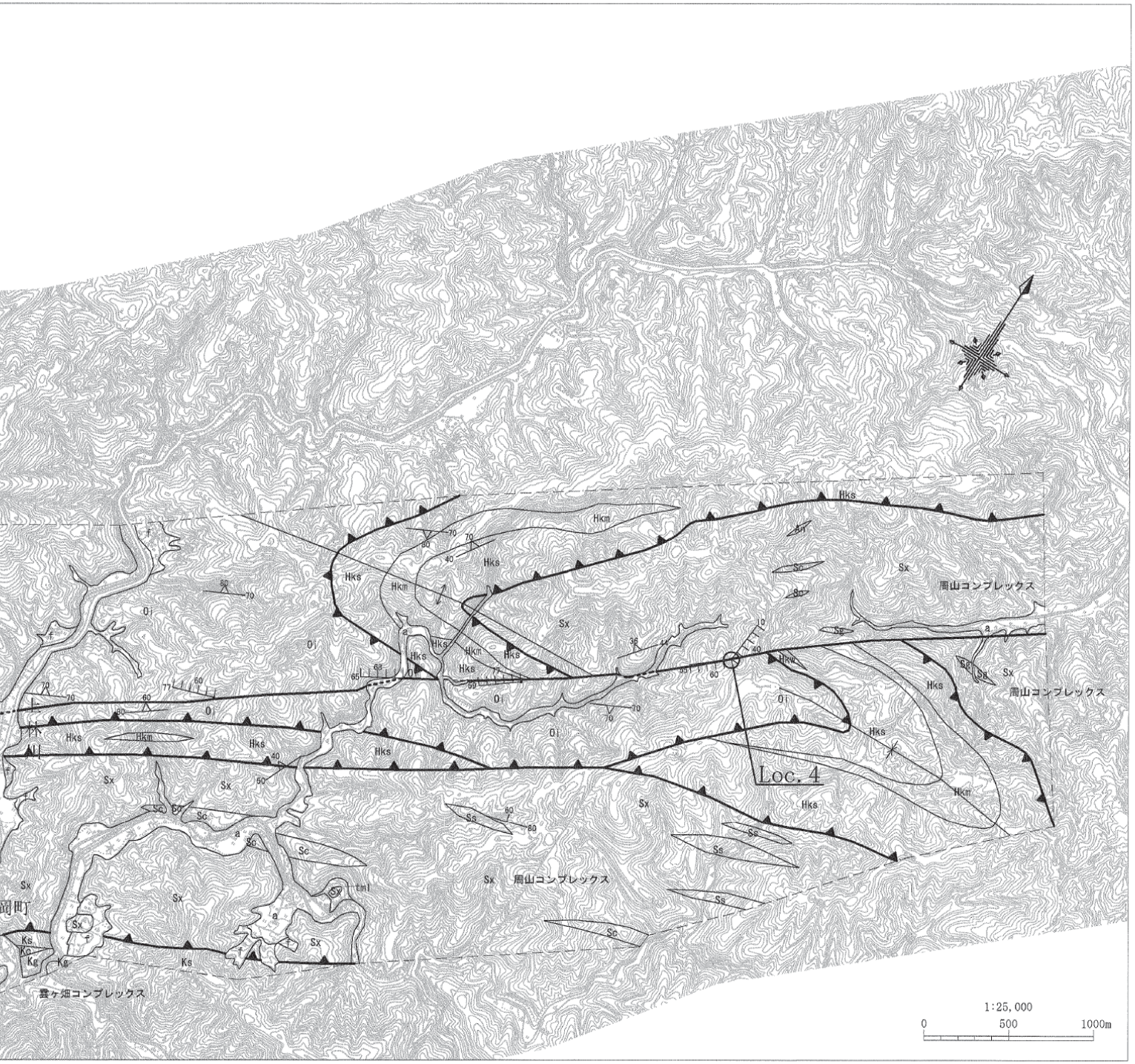
Hks
Hkm
Oi
Sx
Ss
Sc
Sg
Ks
Kc
Kg
An
a
f
tm1
周山コンプレックス
雲ヶ畑コンプレックス
Loc. 4
上林
岡町
1:25,000
0
500
1000m

凡例

			記号	
第四紀	完新世	沖積層	a	礫、砂及び泥(盛土を含む)
		最低位段丘堆積物	atl	礫、砂及び泥
		新期扇状地堆積物	f	礫、砂及び泥
	更新世	低位段丘堆積物	tl	礫、砂及び泥
		中位Ⅱ段丘堆積物	tm2	礫、砂及び泥
		中位Ⅰ段丘堆積物	tm1	礫、砂及び泥
		高位Ⅱ段丘堆積物	th2	礫、砂及び泥
		高位Ⅰ段丘堆積物	th1	礫、砂及び泥
新第三紀		安山岩岩脈	An	安山岩
ジュラ紀 前～後期	丹波帯	雲ヶ畑 コンプレックス	Kx	泥質混在岩及び頁岩
			Ks	砂岩
			Kc	チャート
			Kg	緑色岩類
		周山 コンプレックス	Sx	泥質混在岩及び頁岩
			Ss	砂岩
			Sc	チャート
			Sg	緑色岩類
ペルム紀 中～後期	超丹波帯	氷上層	Hks	砂岩
			Hkm	頁岩・砂岩 砂岩頁岩互層
		大飯層	Oi	頁岩・砂岩 砂岩頁岩互層
		上月層	Kz	緑色岩類及び泥質混在岩
ペルム紀	舞鶴帯	夜久野 オフィオライト	Ygs	緑色岩類
			Ygb	変斑れい岩
			Yu	超苦鉄質岩類

- 断層
- 伏在断層
- 推定断層
- 地質体・コンプレックスの境界
- アンチフォーム
- シンフォーム
- 地質境界
- 表示範囲

- 30E 60 層理面の走向傾斜(偏角未補正)
- 30E 60 面構造(へき開面など)の走向傾斜(偏角未補正)
- 30E 60 割れ目の走向傾斜(偏角未補正)
- 30E 60 断層面の走向傾斜(偏角未補正)
- Loc 詳細調査位置(ルートマップ、スケッチ等)

「この地図は、国土地理院長の承認を得て、同院発行の2万5千分の1地形図を複製したものである。
（承認番号　平27情複、第259号）

第1.2.3.1.9図　上林川断層周辺の地質図

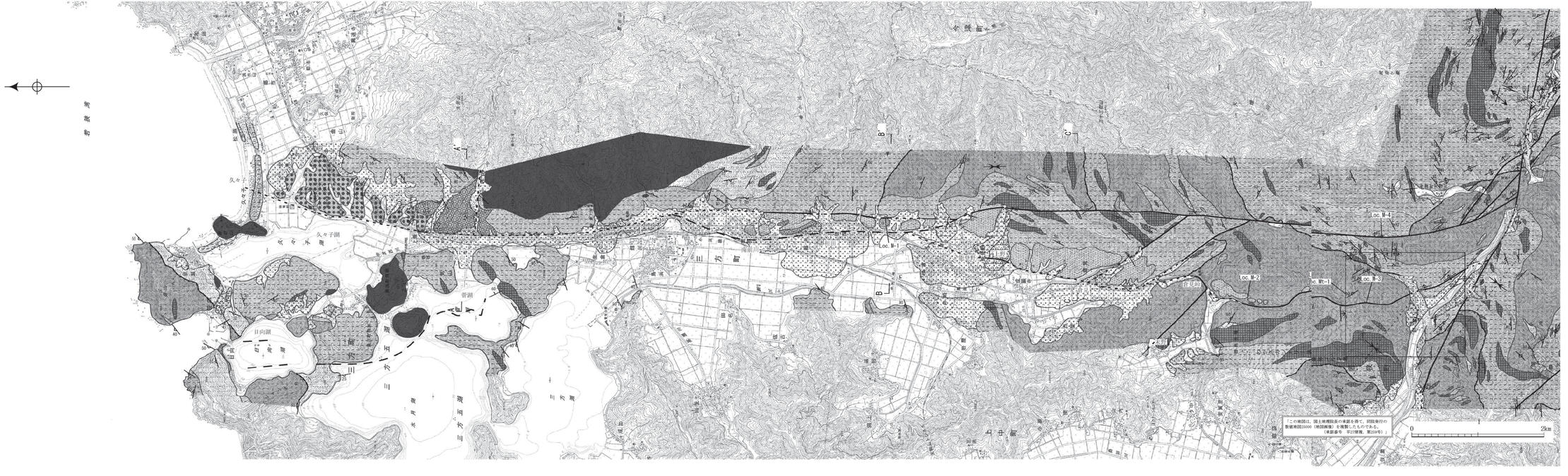

第1.2.3.1.10図　三方断層周辺陸域の地質図