
由良川
綾部市
下八田町
味方町
寺町
Hkm
Hks
tm1
th1
th2
tl
Oi
Ymg
a
f
Sx

Loc.1
十倉中町
十倉志茂町
旭町
睦合町
周山コンプレックス
Oi
th1
th2
tm1
tm2
tl
atl
a
f
Hkm
Hks
Sx
Sg
Sc
Ss

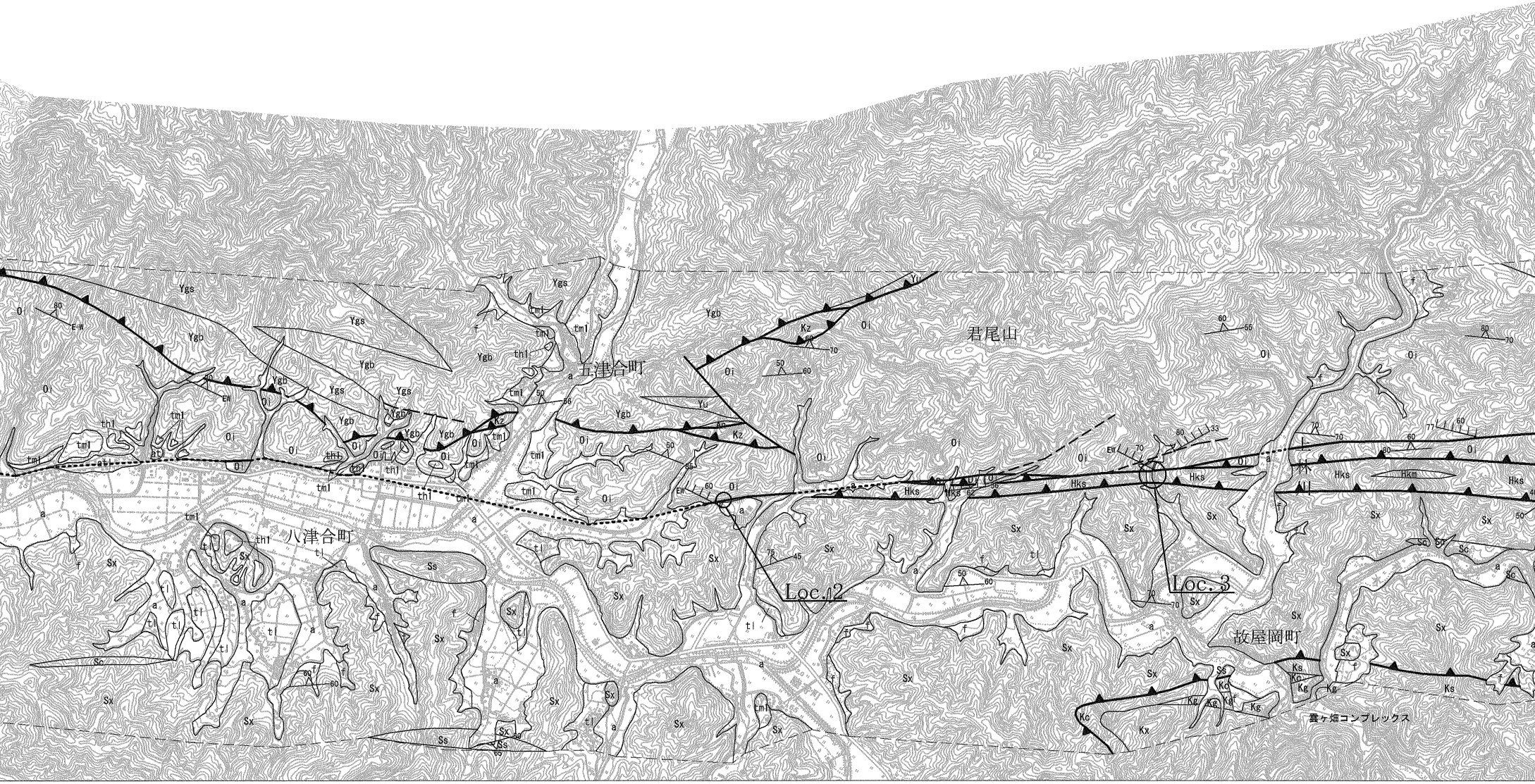

Ygs
Ygb
Oi
Yu
Kz
Ap
tm1
th1
at
君尾山
五津合町
八津合町
故屋岡町
林
Hks
Hkm
Sx
Ss
Sc
tl
a
f
Ks
Kc
Kg
Kx
雲ヶ畑コンプレックス
Loc. 2
Loc. 3
E-W
EW

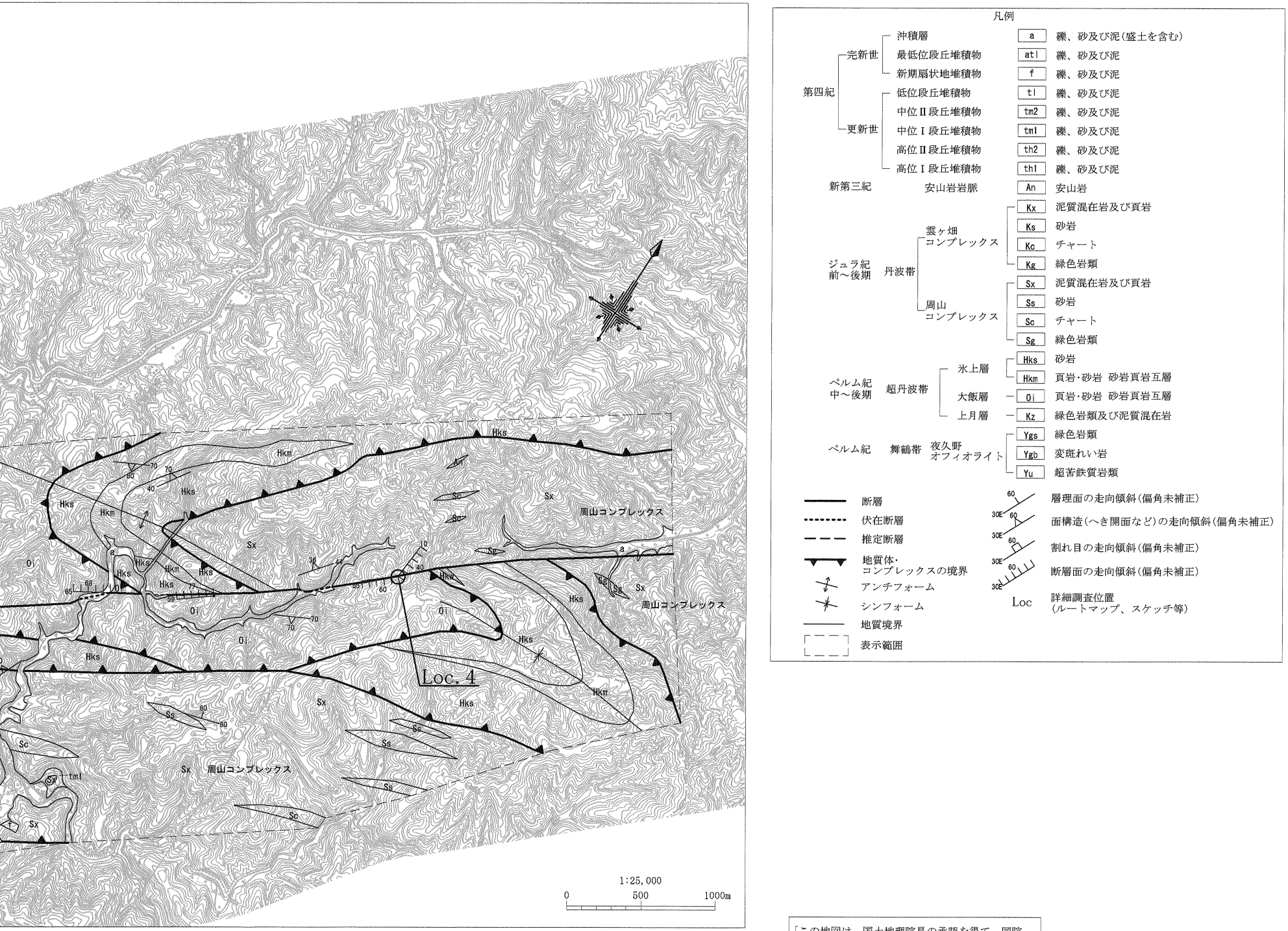
凡例
第四紀
完新世
沖積層　a　礫、砂及び泥(盛土を含む)
最低位段丘堆積物　atl　礫、砂及び泥
新期扇状地堆積物　f　礫、砂及び泥
更新世
低位段丘堆積物　tl　礫、砂及び泥
中位Ⅱ段丘堆積物　tm2　礫、砂及び泥
中位Ⅰ段丘堆積物　tm1　礫、砂及び泥
高位Ⅱ段丘堆積物　th2　礫、砂及び泥
高位Ⅰ段丘堆積物　th1　礫、砂及び泥
新第三紀　安山岩岩脈　An　安山岩
ジュラ紀 前～後期　丹波帯
雲ヶ畑 コンプレックス
Kx　泥質混在岩及び頁岩
Ks　砂岩
Kc　チャート
Kg　緑色岩類
周山 コンプレックス
Sx　泥質混在岩及び頁岩
Ss　砂岩
Sc　チャート
Sg　緑色岩類
ペルム紀 中～後期　超丹波帯
氷上層
Hks　砂岩
Hkm　頁岩・砂岩 砂岩頁岩互層
大飯層　Oi　頁岩・砂岩 砂岩頁岩互層
上月層　Kz　緑色岩類及び泥質混在岩
ペルム紀　舞鶴帯　夜久野 オフィオライト
Ygs　緑色岩類
Ygb　変斑れい岩
Yu　超苦鉄質岩類
断層
伏在断層
推定断層
地質体・ コンプレックスの境界
アンチフォーム
シンフォーム
地質境界
表示範囲
60
層理面の走向傾斜(偏角未補正)
30E 60
面構造(へき開面など)の走向傾斜(偏角未補正)
30E 60
割れ目の走向傾斜(偏角未補正)
30E 60
断層面の走向傾斜(偏角未補正)
Loc
詳細調査位置 (ルートマップ、スケッチ等)
Hks
Hkm
An
Sc
Sx
周山コンプレックス
Oi
Sg
a
Loc. 4
Ss
tm1
1:25,000
0
500
1000m

「この地図は、国土地理院長の承認を得て、同院
発行の2万5千分の1地形図を複製したものである。
（承認番号　平27情複、第259号）

第1.2.3.1.9図　上林川断層周辺の地質図

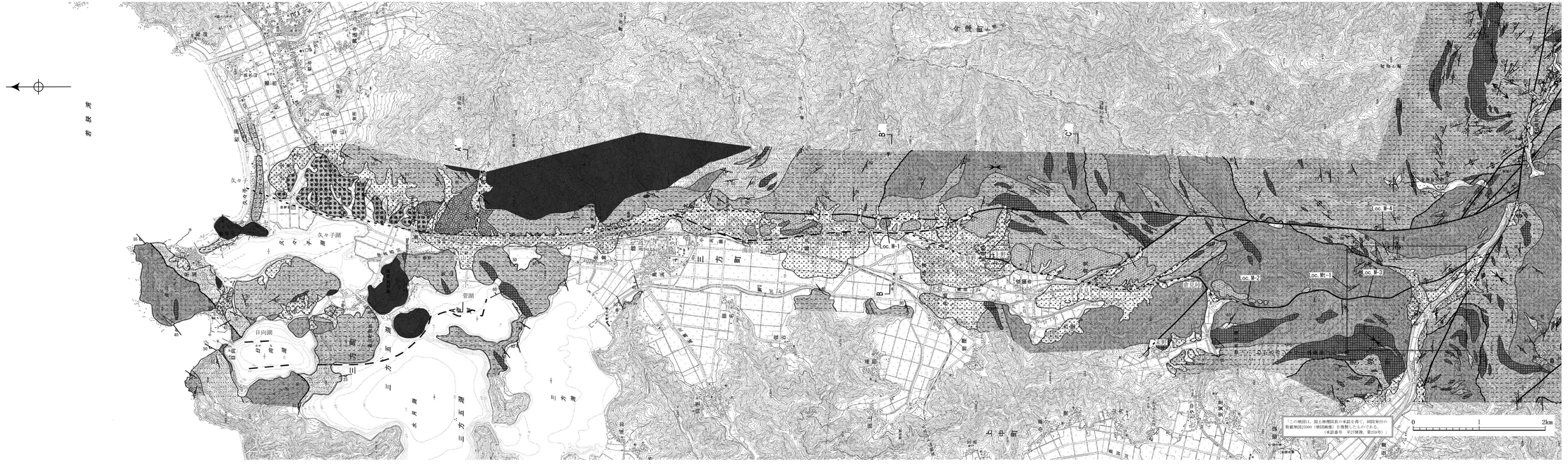

凡例

- 第四紀
  - a　沖積層
  - 砂丘砂層
  - 新期扇状地堆積物
  - 古期扇状地堆積物2
  - 古期扇状地堆積物1
  - 河成低台段丘堆積物
  - 海成中位段丘堆積物
  - 河成高台段丘堆積物
  - Ns　鳥羽層相当層
- 後期白亜紀
  - 雲谷山花崗岩
- 古第紀～ジュラ紀（丹波帯中・古生層）
  - Ms　粘岩（泥在岩）
  - Ss　砂岩優勢部
  - チャート
  - Ags　石灰岩
  - Gs　緑色岩
- 層理面の走向・傾斜
- 劈開面の走向・傾斜
- 断裂面の走向・傾斜
- 丹波帯中・古生層ユニット境界
- 断層（確実／推定／伏在）
- アンチフォーム
- シンフォーム
- 地質断面図位置

第1.2.3.1.10図　三方断層周辺陸域の地質図

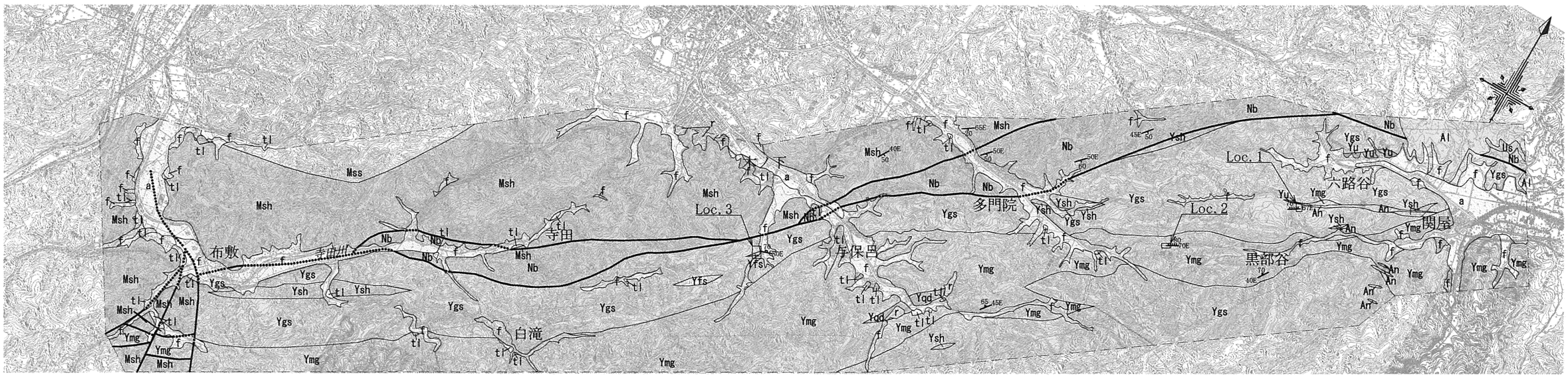

「この地図は、国土地理院長の承認を得て、同院発行の2万5千分の1地形図を複製したものである。（承認番号　平27情複、第259号）」

1:50,000

0　500m　1000m

凡　例

- 断層
- 伏在断層
- 層理面の走向傾斜（偏角未補正）
- 面構造（へき開面など）の走向傾斜（偏角未補正）
- 断層面の走向傾斜（偏角未補正）
- 割れ目の走向傾斜（偏角未補正）
- Loc 詳細調査位置（ルートマップ、スケッチ等）
- 表示範囲

凡　例

	人工改変地	r	
第四紀 完新世	沖積層	a	礫、砂及び泥
第四紀 完新世	新期扇状地堆積物	f	礫、砂及び泥
第四紀 更新世	低位段丘堆積物	tl	礫、砂及び泥
新第三紀中新世	青葉山安山岩類 下部岩脈	Al	凝灰角礫岩
新第三紀中新世	青葉山安山岩類 下部岩脈	An	安山岩
新第三紀中新世 内浦層群	塩汲峠礫層・砂岩部層	Us	礫岩・砂岩
三畳紀後期	難波江層群	Nb	砂岩及び頁岩
ペルム紀 舞鶴帯	舞鶴層群	Mss	砂　岩
ペルム紀 舞鶴帯	舞鶴層群	Msh	頁　岩
ペルム紀 舞鶴帯	夜久野オフィオライト	Ysh	頁　岩
ペルム紀 舞鶴帯	夜久野オフィオライト	Ygs	緑色岩類
ペルム紀 舞鶴帯	夜久野オフィオライト	Yfs	珪長岩
ペルム紀 舞鶴帯	夜久野オフィオライト	Yqd	石英閃緑岩
ペルム紀 舞鶴帯	夜久野オフィオライト	Ymg	変斑れい岩
ペルム紀 舞鶴帯	夜久野オフィオライト	Yu	超苦鉄質岩

第1.2.3.1.11図　多門院リニアメント周辺の地質図

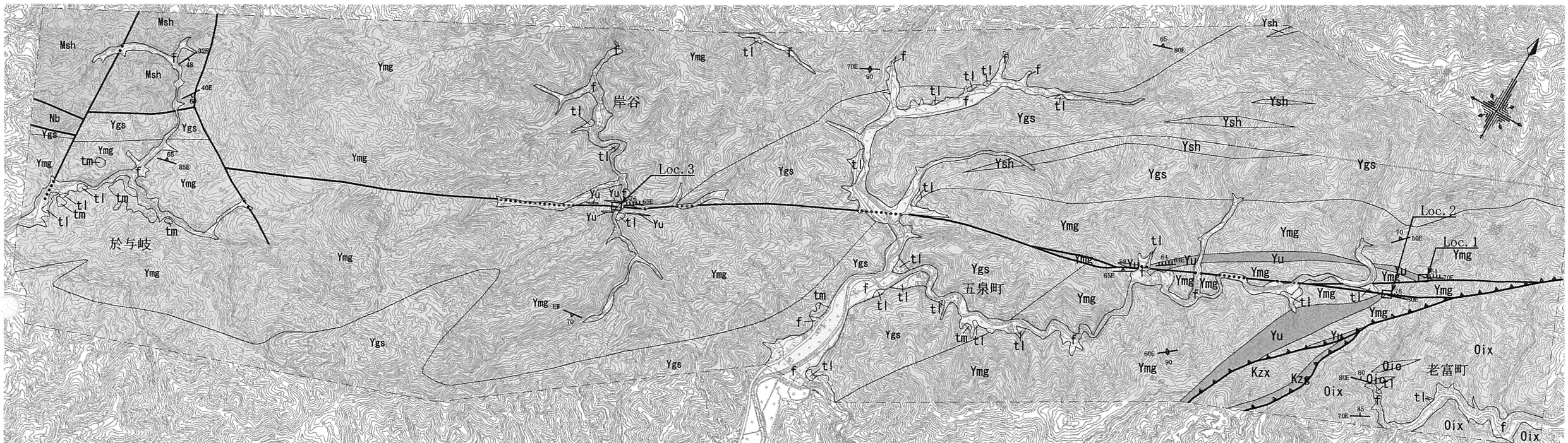

「この地図は、国土地理院長の承認を得て、同院発行の2万5千分の1地形図を複製したものである。（承認番号　平27情複、第259号）」

1:30,000

0　500m　1000m

凡　例

- 断層
- 伏在断層
- 地質体・コンプレックスの境界
- 面構造（へき開面など）の走向傾斜(偏角未補正)
- 断層面の走向傾斜(偏角未補正)
- Loc 詳細調査位置（ルートマップ、スケッチ等）
- 表示範囲

凡　例

第四紀	完新世	新期扇状地堆積物	f	礫、砂及び泥
	更新世	低位段丘堆積物	tl	礫、砂及び泥
		中位段丘堆積物	tm	礫、砂及び泥
ペルム紀中～後期	超丹波帯	上月層	Kzx	泥質混在岩及び頁岩(砂岩、チャートを伴う)
			Kzg	緑色岩類(チャートを伴う)
		大飯層	Oix	頁岩（砂岩・チャートを伴う）
			Oic	チャート
三畳紀後期		難波江層群	Nb	砂岩及び頁岩
ペルム紀	舞鶴帯	舞鶴層群	Msh	頁　岩
		夜久野オフィオライト	Ysh	頁　岩
			Ygs	緑色岩類
			Ymg	変斑れい岩
			Yu	超苦鉄質岩

第1.2.3.1.12図　岸谷リニアメント周辺の地質図

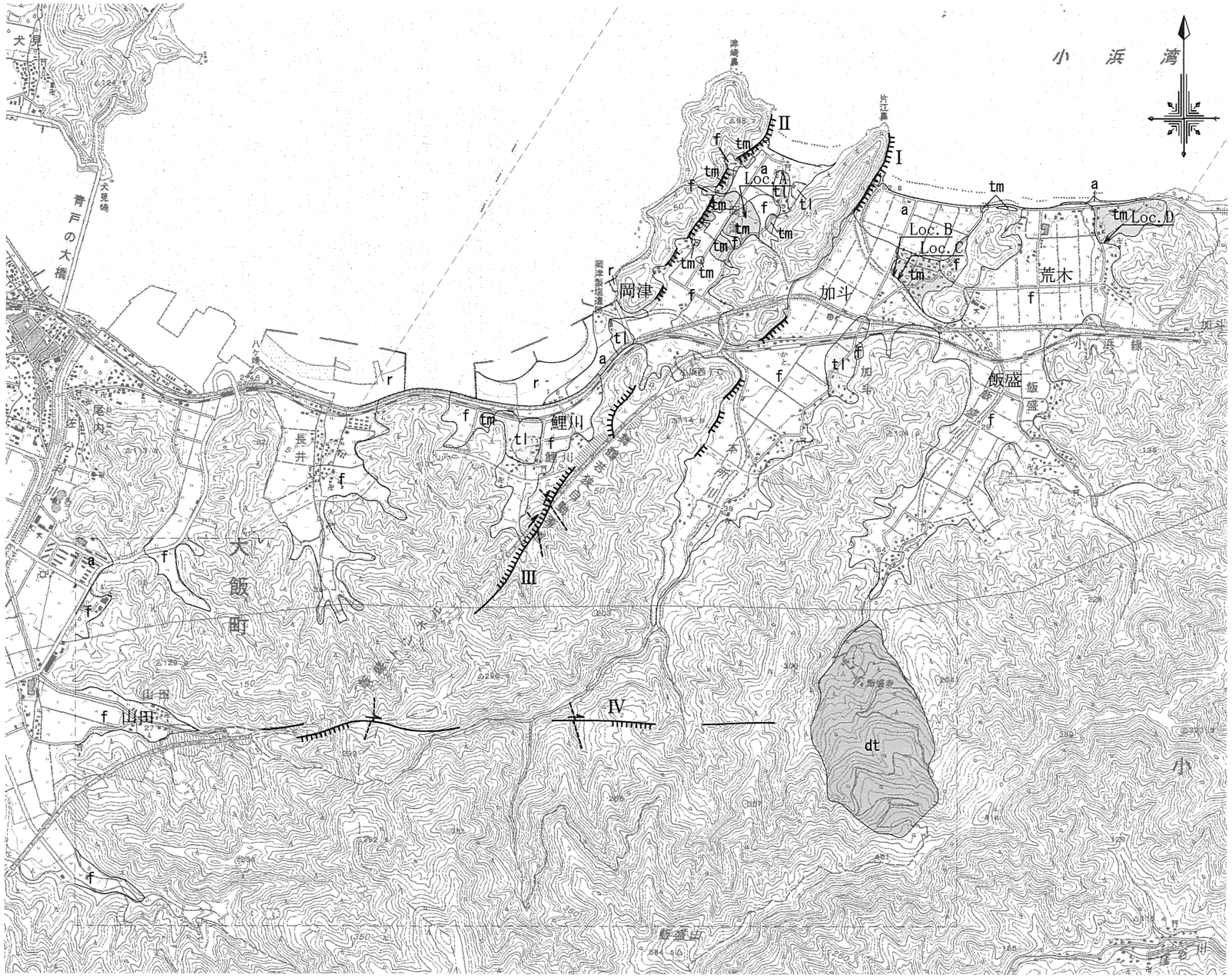

地形面の凡例

tm	中位段丘面
tl	低位段丘面
f	新期扇状地面
dt	崖錐面
a	沖積面
r	人工改変地

変動地形・リニアメントの凡例

Dランク

短線は低い側を示す。矢印は尾根、谷の屈曲方向を示す。短線がないリニアメントは両側で高度の不連続が認められないもの。

谷の屈曲

I　リニアメント番号

Loc　詳細調査位置（ルートマップ、スケッチ等）

表示範囲

1:25,000

0　500m　1000m

「この地図は、国土地理院長の承認を得て、同院発行の2万5千分の1地形図を複製したものである。（承認番号　平27情複、第259号）」

第1.2.3.1.13図　加斗リニアメント周辺の地形調査結果

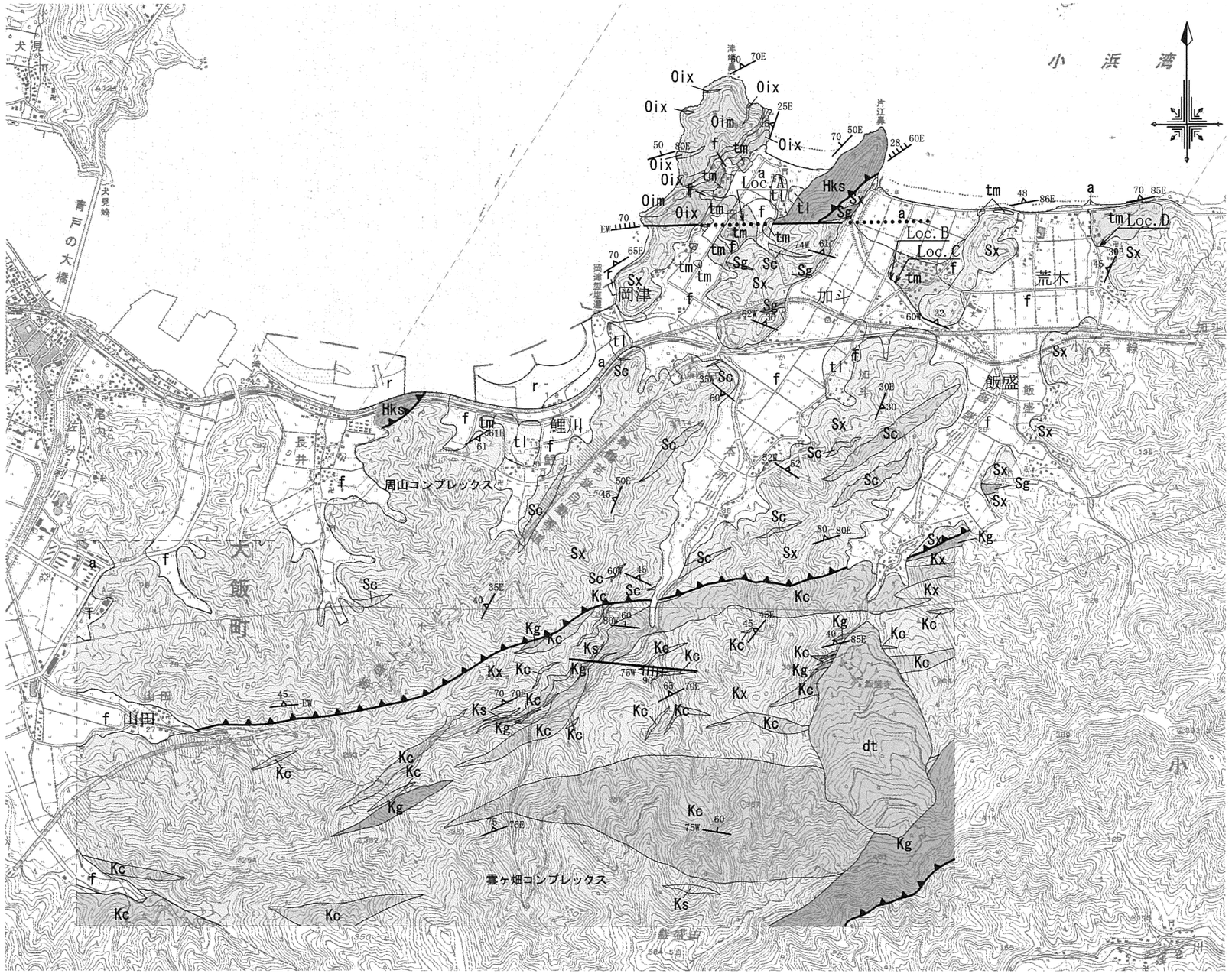

凡　例

第四紀	完新世	人工改変地	r	
		沖積層	a	礫、砂及び泥
		崖錐堆積物	dt	礫、砂及び泥
		新期扇状地堆積物	f	礫、砂及び泥
	更新世	低位段丘堆積物	tl	礫、砂及び泥
		中位段丘堆積物	tm	礫、砂及び泥
ジュラ紀前～後期	丹波帯	雲ヶ畑コンプレックス	Kx	泥質混在岩及び頁岩
			Ks	砂岩
			Kc	チャート
			Kg	緑色岩類
		周山コンプレックス	Sx	泥質混在岩及び頁岩
			Sc	チャート
			Sg	緑色岩類
ペルム紀中～後期	超丹波帯	氷上層	Hks	砂岩
		大飯層	Oix	泥質混在岩
			Oim	砂岩、頁岩及び砂岩頁岩互層

- 断層
- 伏在断層
- 地質体・コンプレックスの境界
- 層理面の走向傾斜（偏角未補正）
- 面構造（へき開面など）の走向傾斜（偏角未補正）
- 断層面の走向傾斜（偏角未補正）
- Loc 詳細調査位置（ルートマップ、スケッチ等）
- 表示範囲

1:25,000
0　500m　1000m

「この地図は、国土地理院長の承認を得て、同院発行の2万5千分の1地形図を複製したものである。（承認番号　平27情複、第259号）」

第1.2.3.1.14図　加斗リニアメント周辺の地質図