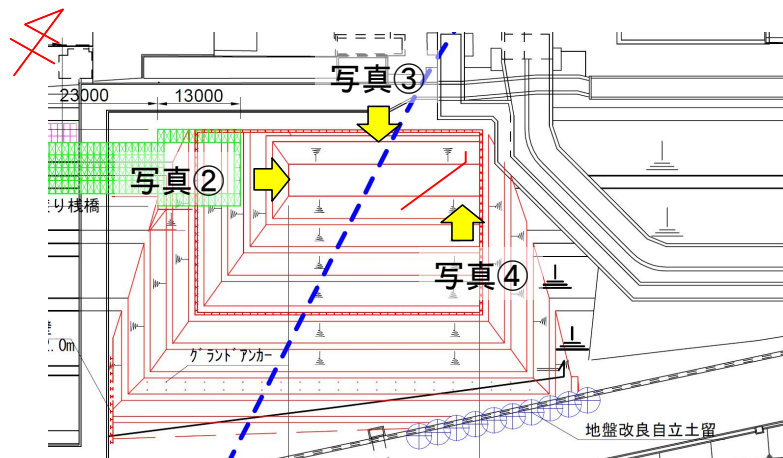
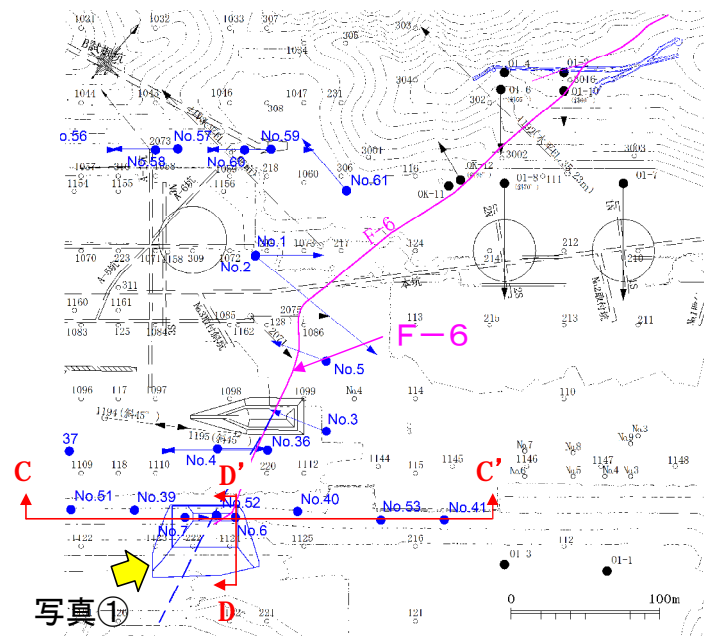



大飯発電所敷地内 南側におけるトレンチ調査状況の概要(中間報告) 添付資料

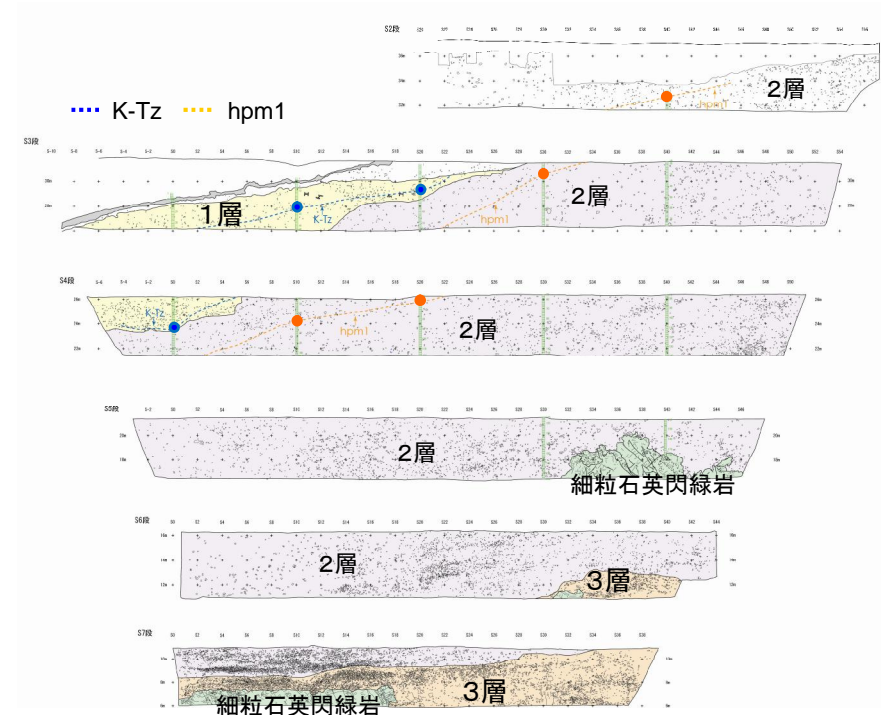


写真② (トレンチ東端付近)



写真③（南側法面）

3段目
4段目
5段目
6段目
7段目
8段目
底盤



南側法面概略スケッチ及び火山灰出現層準
(現在までに分析が完了したもの)

